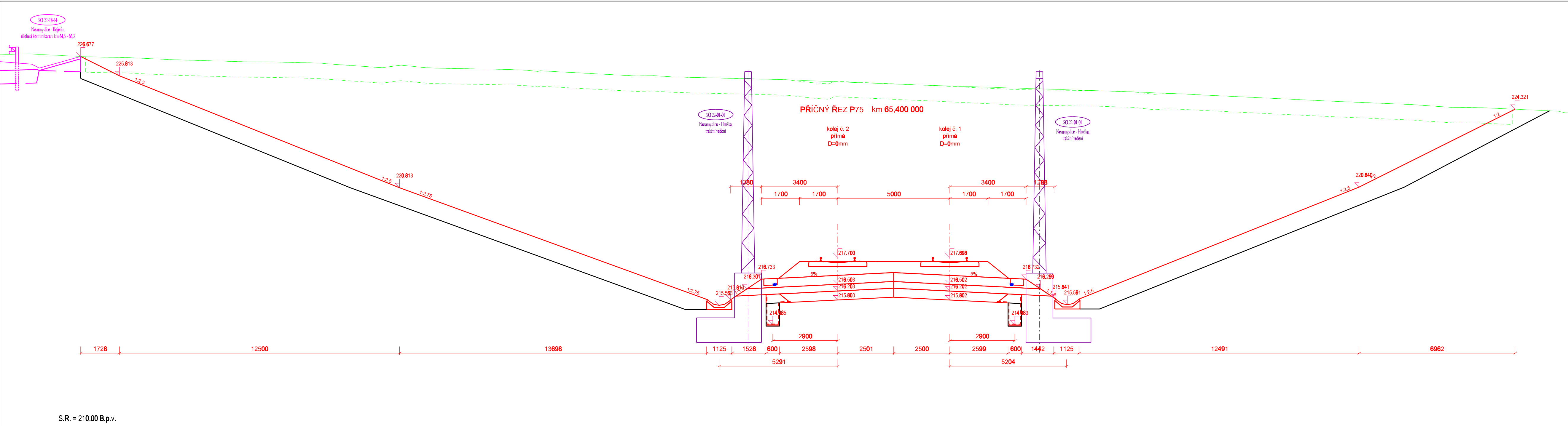
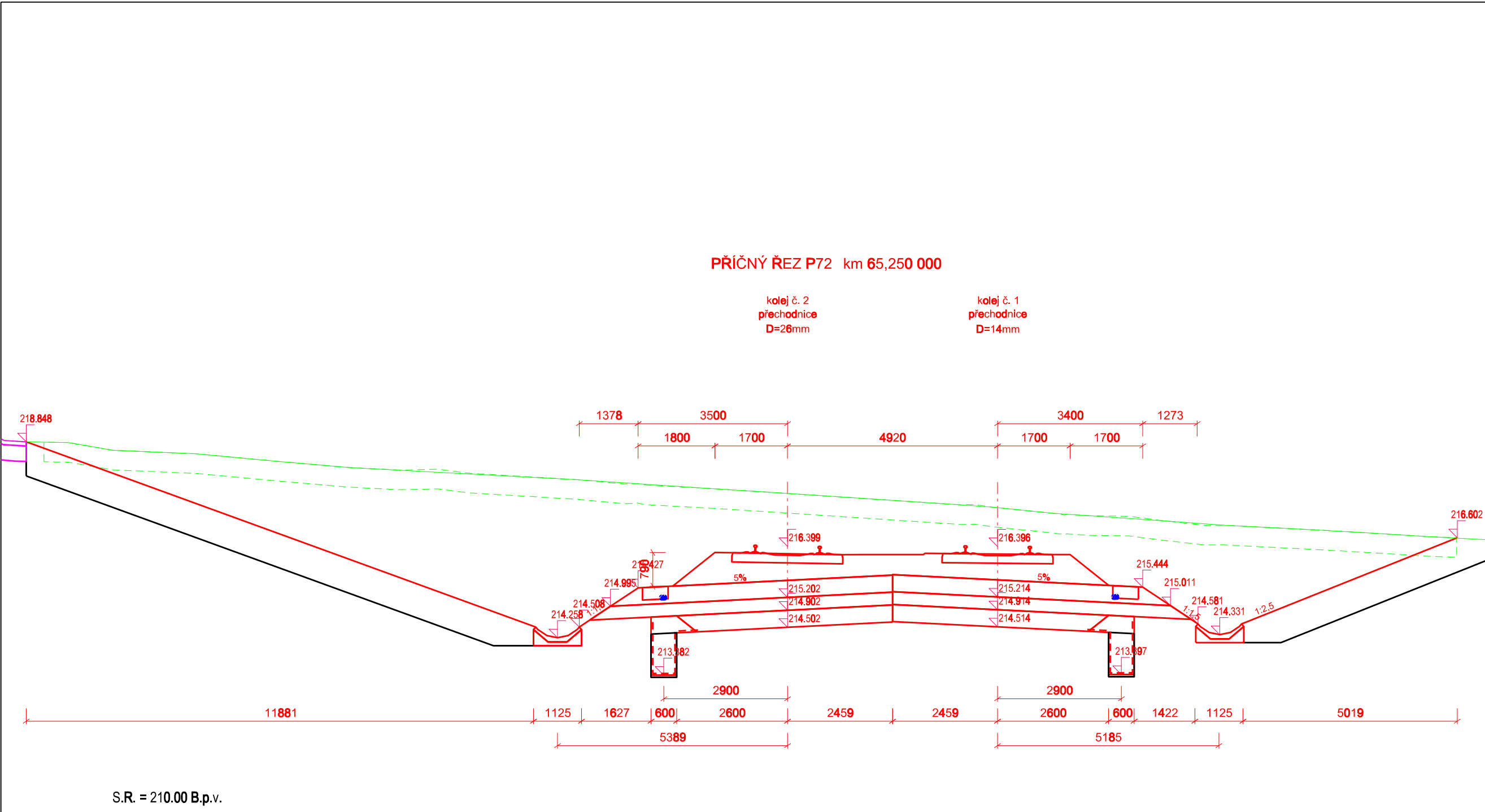
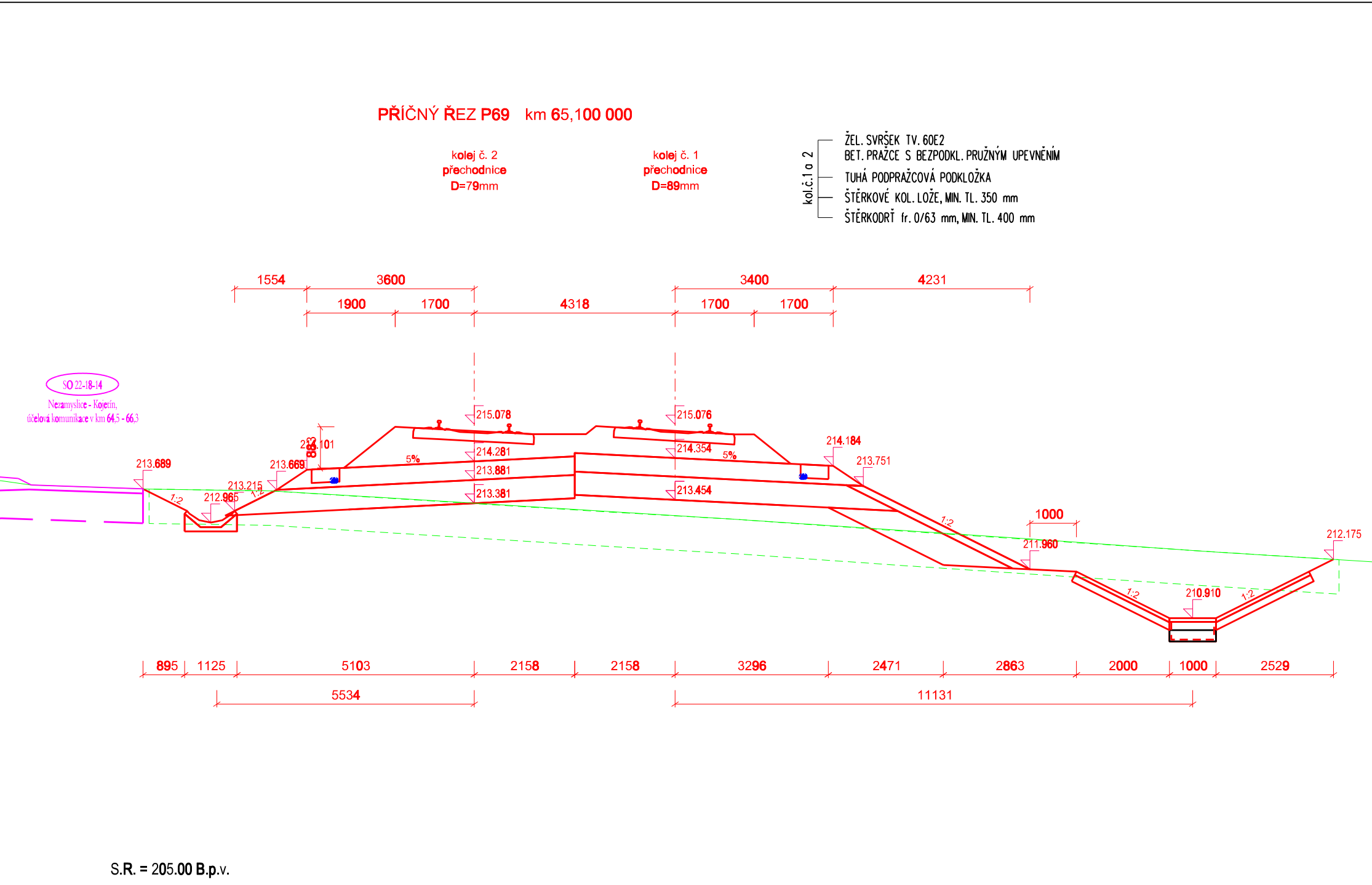
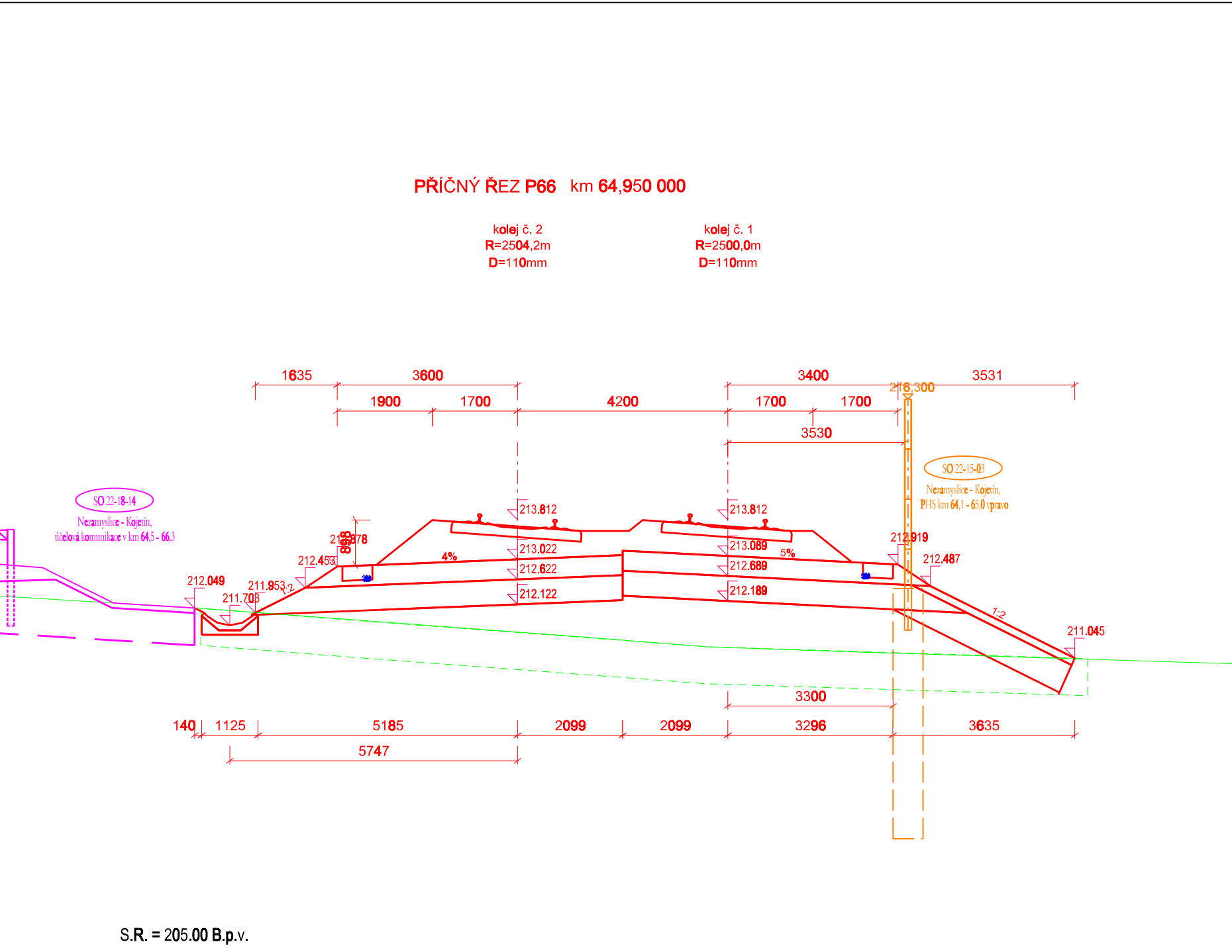
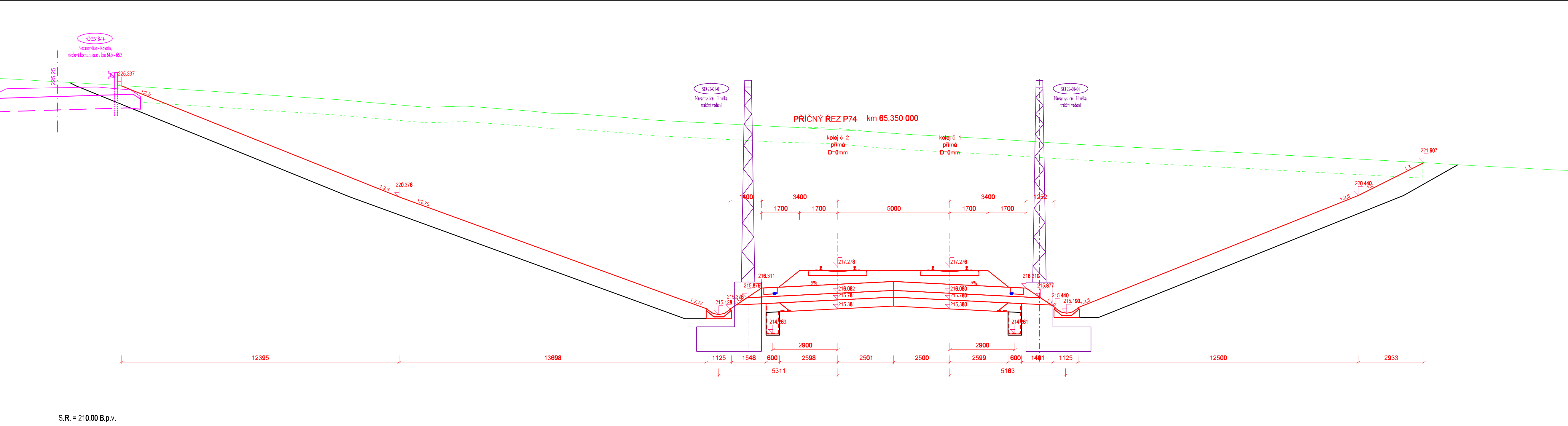
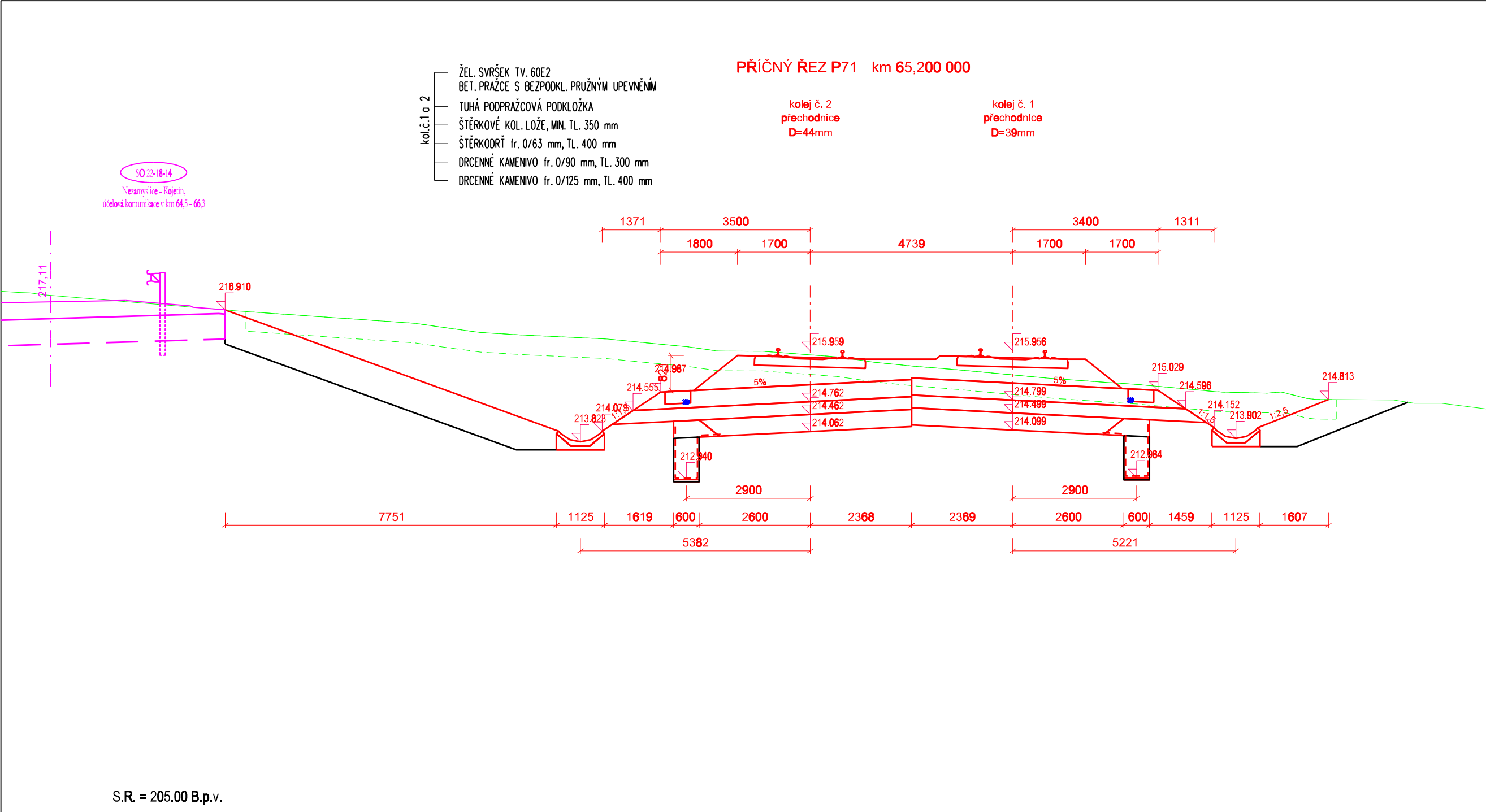
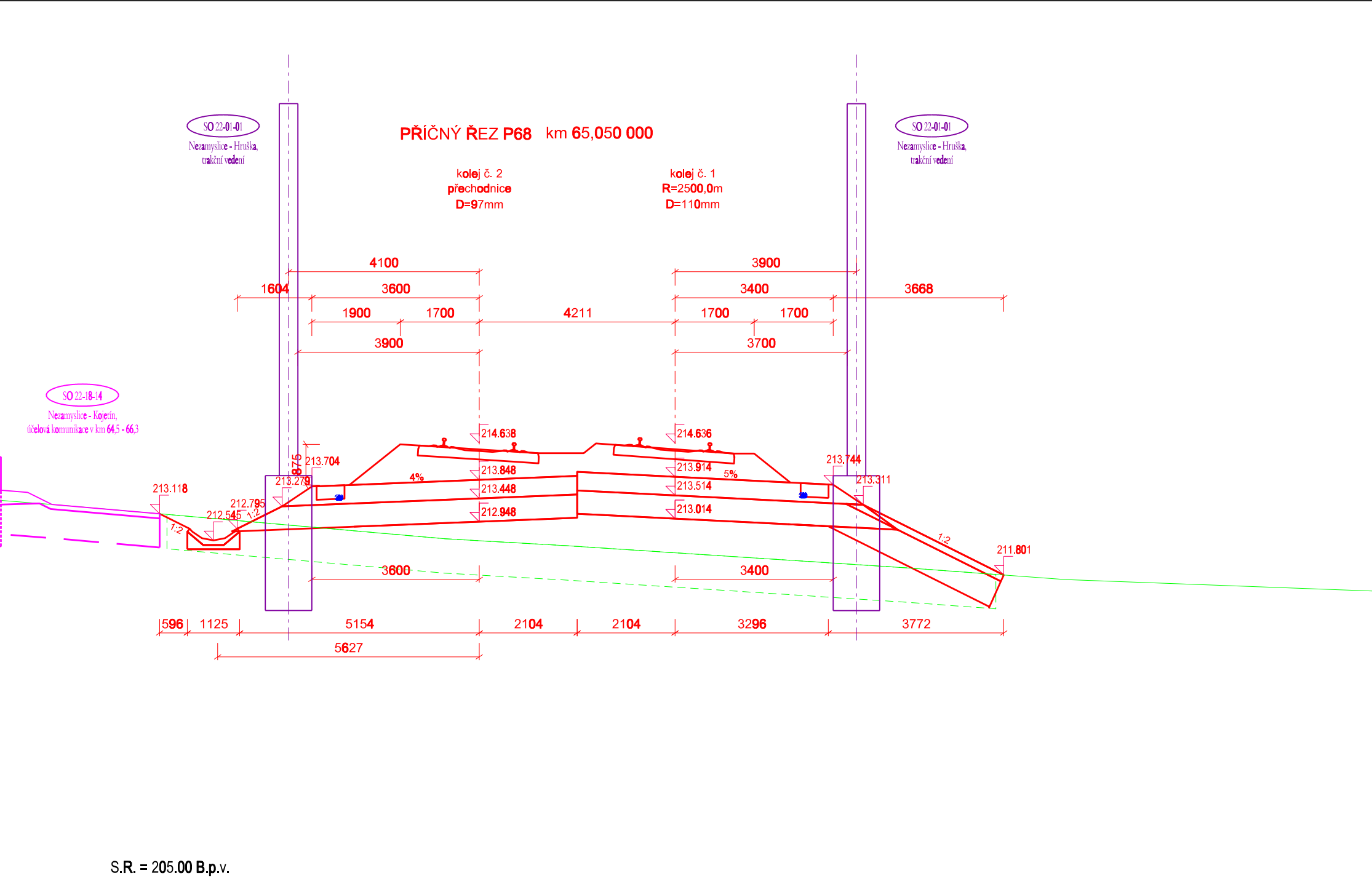
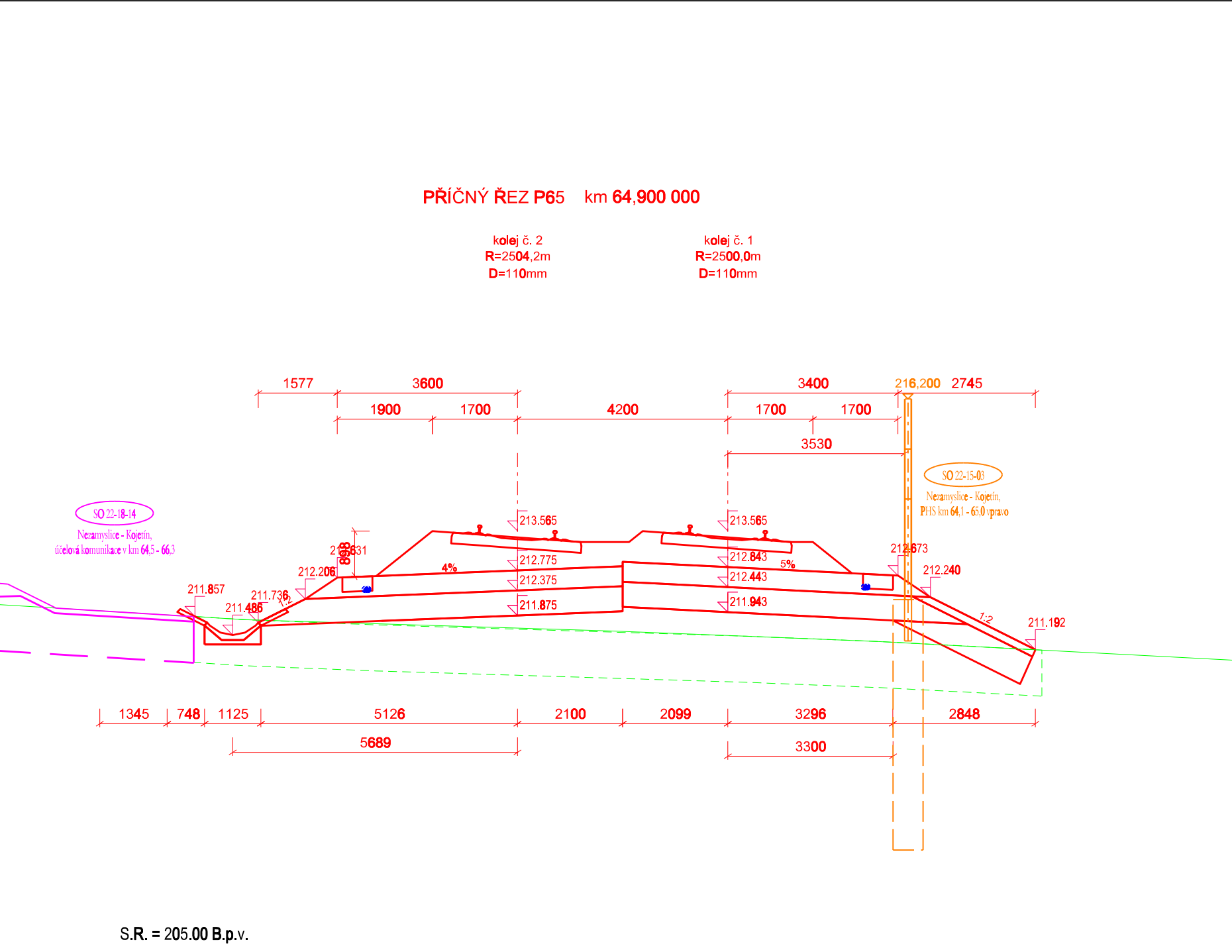
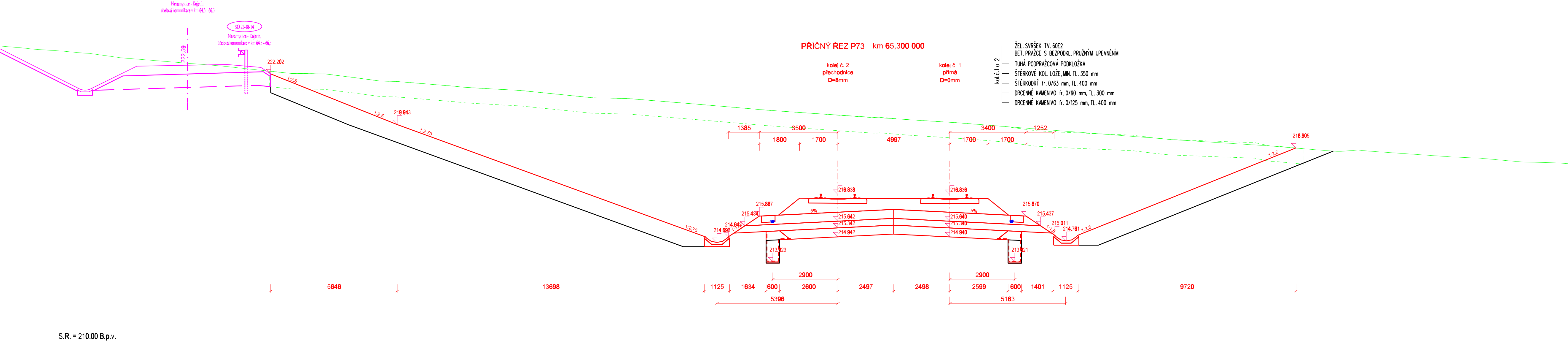
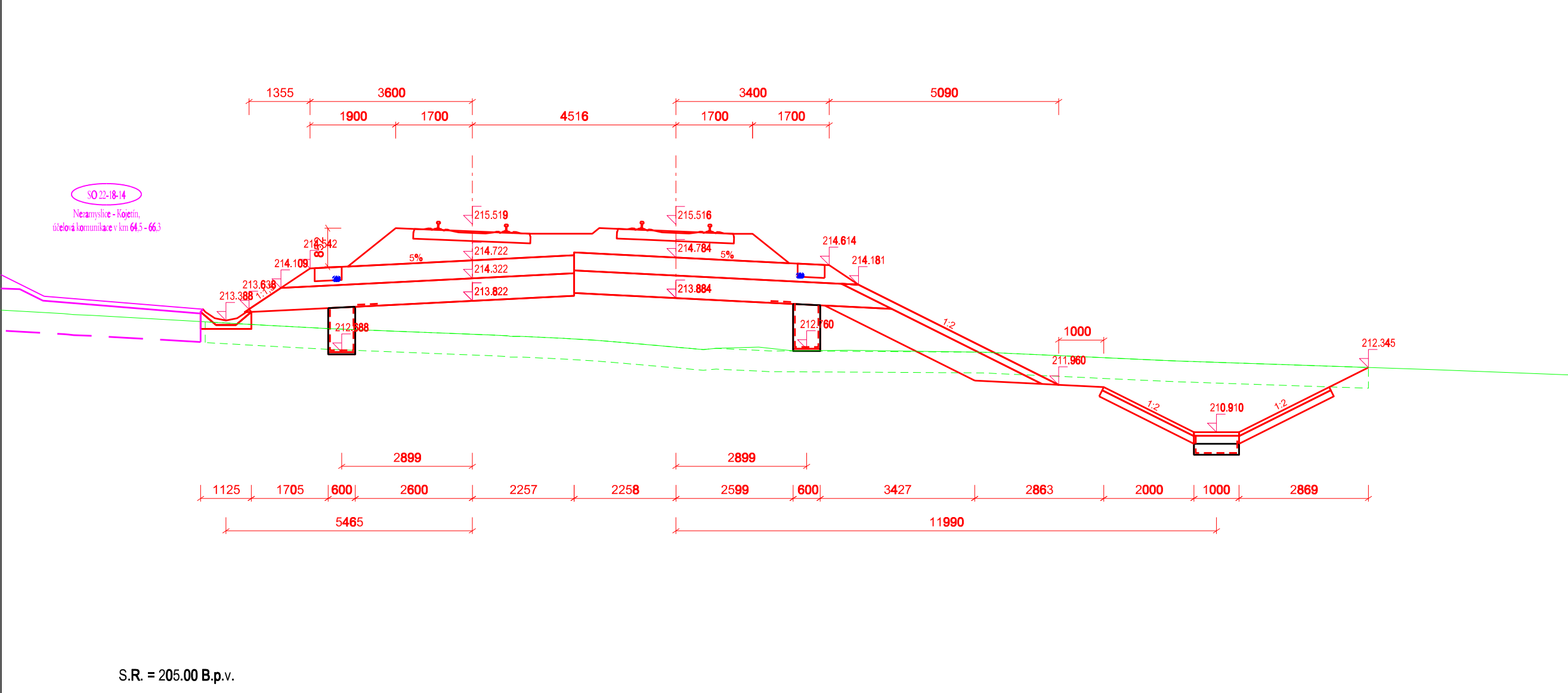
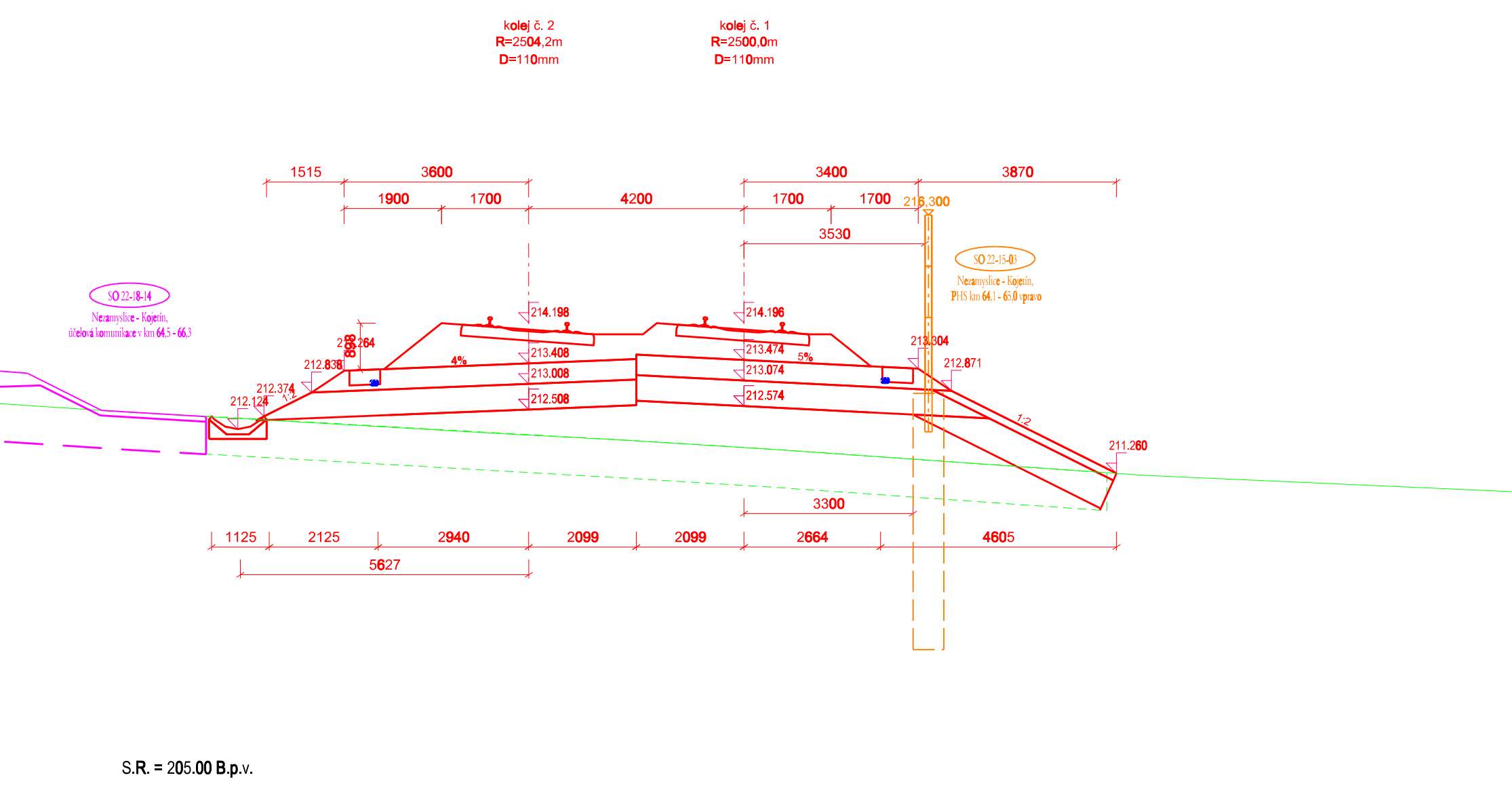
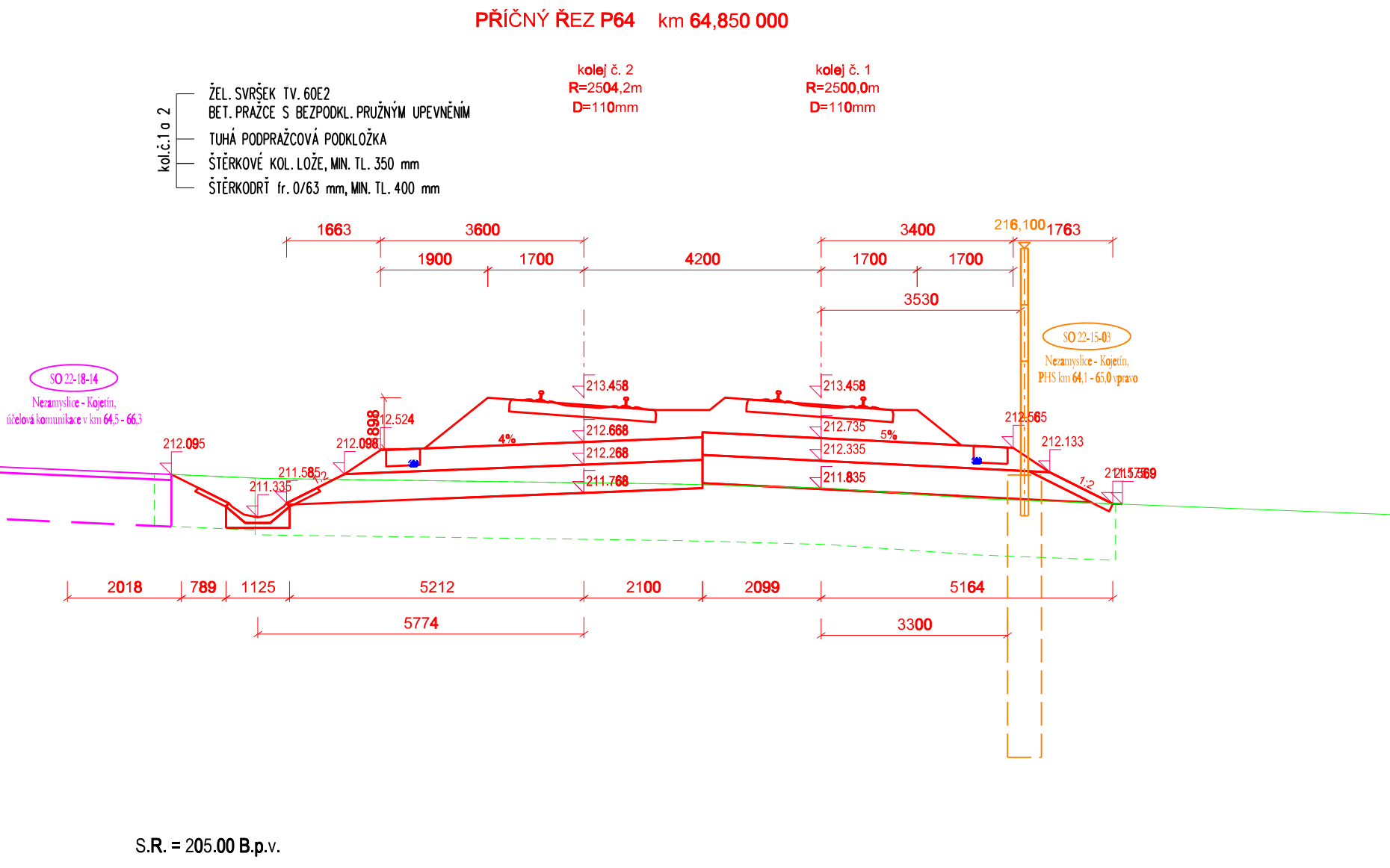


PŘÍČNÉ REZY  
P64 - P75, km 64,850 - 65,400  
M 1:100



		Ministerstvo dopravy Státní fond dopravní infrastruktury	
Jméno: _____		Příjmení: _____	
Orientační schéma: 		Rozsah opravěných úseků: _____	
Revize: 000	Datum: 01.05.2023	Popis: dokumentace POP	Kontrola: Ing. Michal Kadeř
Stavba: Správa železnic, státní organizace			
Adresa: Disádné 1003/7, 110 00 Praha 1			
Zakazka: Stavební správa východ			
Adresa: Nerudova 773/1, 779 00 Olomouc			
Zhotovitel: MCO	Společnost Ing. Kamil Pur	Společnost Ing. Kamil Pur	Společnost Ing. Kamil Pur
Adresa: MCO	Společnost Ing. Kamil Pur	Společnost Ing. Kamil Pur	Společnost Ing. Kamil Pur
Kontakt: MCO	Společnost Ing. Kamil Pur	Společnost Ing. Kamil Pur	Společnost Ing. Kamil Pur
Zhotovitel částí objektů: MCO	Společnost Ing. Kamil Pur	Společnost Ing. Kamil Pur	Společnost Ing. Kamil Pur
Adresa: MCO	Společnost Ing. Kamil Pur	Společnost Ing. Kamil Pur	Společnost Ing. Kamil Pur
Kontakt: MCO	Společnost Ing. Kamil Pur	Společnost Ing. Kamil Pur	Společnost Ing. Kamil Pur
Hlavní projektant (HPP): Ing. Kamil Pur	Specialista: Ing. Kamil Pur	Specialista: Ing. Kamil Pur	Specialista: Ing. Kamil Pur
Název stavby/objektu: Modernizace trati Brno-Přerov, 4. stavba Nezamyslice - Kojetín	Název části: Kolejový svršek a spodek	Název objektu/části: Kolejový svršek a spodek	Název přílohy: Příčné rezy
Název přílohy: Příčné rezy	Název části přílohy: P64 - P75, km 64,850 - 65,400	Název části přílohy: P64 - P75, km 64,850 - 65,400	Název části přílohy: P64 - P75, km 64,850 - 65,400
Odporovatel projektant: Ing. Tomáš Hájek	Zpracovatel přílohy: Ing. Tomáš Hájek	Název části přílohy: P64 - P75, km 64,850 - 65,400	Název části přílohy: P64 - P75, km 64,850 - 65,400
Období: 01.05.2023	Katastrální území: TUD: 2101, Brno-Město, Brno	Název části přílohy: P64 - P75, km 64,850 - 65,400	Název části přílohy: P64 - P75, km 64,850 - 65,400
Stupeň dokumentace: PPS			
Datum: 01.05.2023			